


Fernando de Noronha



Site Oficial do Arquipélago de Fernando de Noronha

The Official Website of Fernando de Noronha

Surf

Turismo

Como Chegar

Hospedagem

Gastronomia

Mapas

Roteiros e Dicas

Informações Turísticas

Serviços

Institucional

Administração

Arqueologia

Acervo Documental

História

Editais e Licitações

Legislação

Meio Ambiente

Projetos de Pesquisa

Educação

Saúde

Escala Médica

Acesso a Informação

Plano de metas e avaliação - servidores

Comunicação

Acontece em Noronha

Noronha na mídia

Revista Arquipélago

Fale Conosco

Eventos

Turismo > Mapas

Mapas

Algumas das praias mais belas do Brasil estão em Noronha. Confira sua localização no MAPA.

Latitude:
03° 45' S até 03° 57' S

Longitude:
032° 19' W até 032° 41' W

Mapa Geral



[Visualizar imagem completa](#)

[Baixar Arquivo](#)

[Imprimir Mapa](#)

Pontos de Mergulho



[Visualizar imagem completa](#)

[Baixar Arquivo](#)

[Imprimir Mapa](#)

Patrimônio



[Visualizar imagem completa](#)

[Baixar Arquivo](#)

[Imprimir Mapa](#)



Geografia e Praias

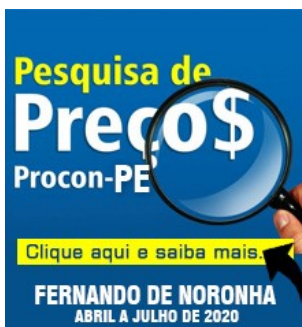


[Visualizar imagem completa](#)

[Baixar Arquivo](#)

[Imprimir Mapa](#)





Taxa de Ancoragem

Confira a lei que trata sobre os valores em Reais e a tabela com os preços atualizados.

Taxa de Preservação

Antes de viajar, pague sua Taxa direto na internet!

Sr. turista a confirmação do pagamento em até 24h.
Consulte histórico de pagamento formulário da TPA.
Evite Duplicidade!

Official Website

Mapa do Site | Fale Conosco
Fernando de Noronha 2013© - Todos os Direitos Reservados



Secretaria de Meio Ambiente e Sustentabilidade



GOVERNO DO ESTADO
PERNAMBUCO
MAIS TURISMO, MAIS FUTURO